ORIENTARSI NEL BLU - Pesci e pescatori dell'Adriatico tra innovazione e tradizione
Biodiversità
Pesca
Un mare da salvaguardare
Le risorse del mare
Acquacoltura
Il Mar Adriatico
Grazie!!
FLAG COSTA
mipaaf
FEAMP
Regione Emilia-Romagna
MARE
Atlantide

Nonostante sia un bacino semichiuso
la comunicazione col Mar Mediterraneo
contribuisce a renderlo molto complesso dal
punto di vista ecologico, geologico e chimico-fisico.
I tre Bacini
L'alto
Adriatico
La costa
FLAG COSTA
mipaaf
FEAMP
Regione Emilia-Romagna
MARE
Atlantide

- ALTO ADRIATICO: si estende dalle coste venete e friulane fino alla linea che congiunge, fra le due coste, Ancona e Zara.

-MEDIO ADRIATICO: si estende dalla linea Ancona/ Zara a quella che congiunge il promontorio del Gargano all'isola di Lastovo in Croazia.

-BASSO ADRIATICO: si estende dal Gargano al canale di Otranto.

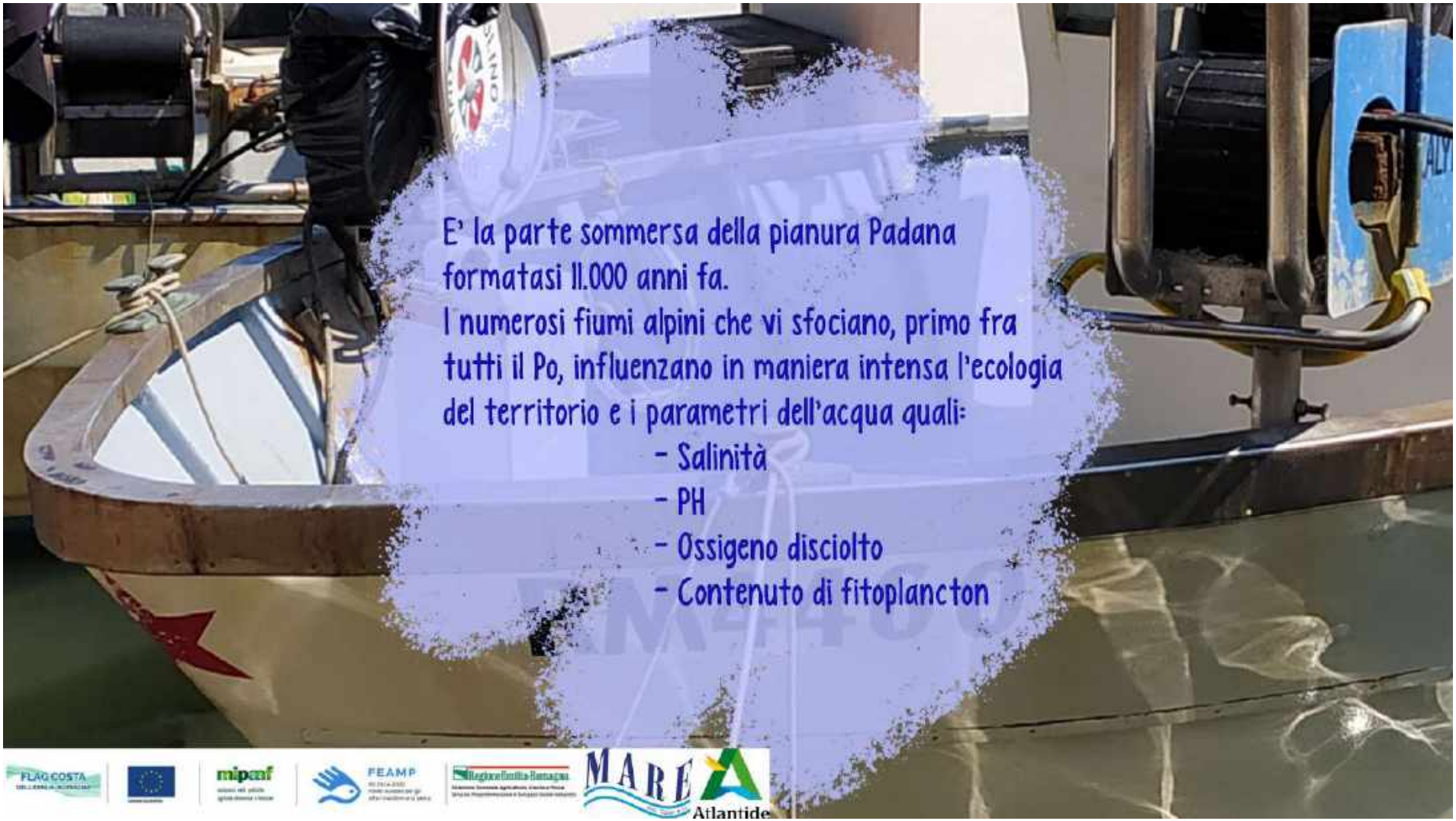
E' la parte sommersa della pianura Padana formatasi 11.000 anni fa.
I numerosi fiumi alpini che vi sfociano, primo fra tutti il Po, influenzano in maniera intensa l'ecologia del territorio e i parametri dell'acqua quali:
- Salinità
- PH
- Ossigeno disciolto
- Contenuto di fitoplancton
FLAG COSTA
mipaaf
FEAMP
Regione Emilia-Romagna
MARE
Atlantide

La costa è un territorio importante per la regione Emilia-Romagna sia dal punto di vista socio-economico che storico-naturalistico, con un'elevata sensibilità ambientale data dalla difficile coesistenza fra fenomeni naturali e le numerose attività antropiche.
Venezia
Treviso
Castelfranco Veneto
Padova
Chioggia
Rovigo
Ferrara
Parco Regionale Veneto del Delta del Po
Ravenna
Imola
Forlì
Cesena
Rimini
San Marino
Pesaro
Trieste
Capodistria
Fiume
Parenzo
Rovigno
Pola
FLAG COSTA
mipaaf
FEAMP
Regione Emilia-Romagna
MARE
Atlantide

ORIENTARSI NEL BLU - Pesci e pescatori dell'Adriatico tra innovazione e tradizione
Biodiversità
Pesca
Un mare da salvaguardare
Le risorse del mare
Acquacoltura
Il Mar Adriatico
Grazie!!
FLAG COSTA
mipaaf
FEAMP
MARE
Atlantide

L'Adriatico, per le sue caratteristiche naturali, è da sempre un mare molto produttivo; offrendo un'infinità di sostanze nutritive permette agli organismi che lo abitano di trovare un habitat ottimale per la loro riproduzione.
PLANCTON
NECTON
BENTHOS
FLAG COSTA
mipaaf
FEAMP
MARE
Atlantide

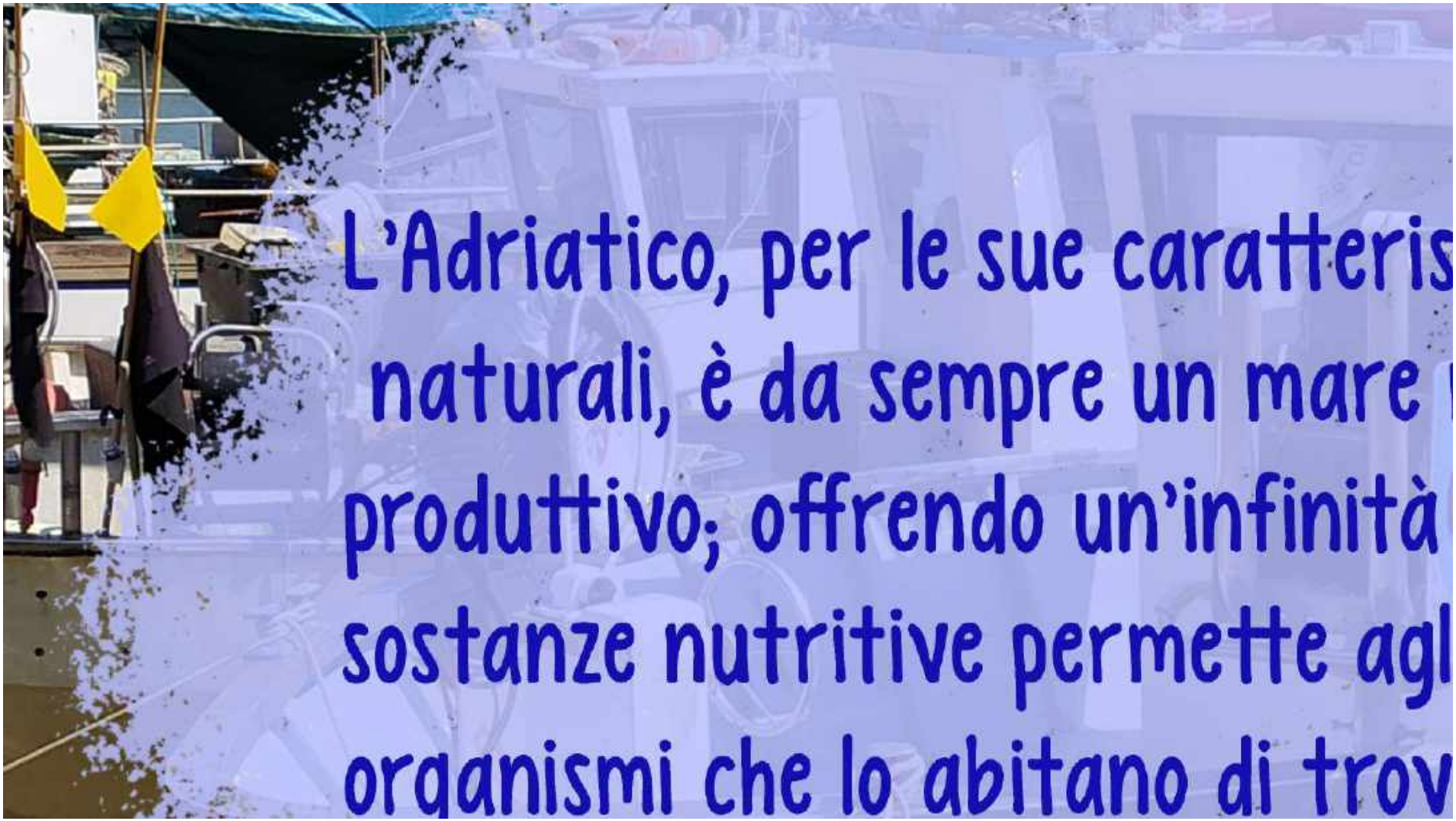
L'Adriatico, per le sue caratteris
naturali, è da sempre un mare
produttivo; offrendo un'infinità
sostanze nutritive permette agl
organismi che lo abitano di trov

PLANCTON:
dal greco "vagabondo", comprende tutti gli organismi marini vegetali (FITOPLANCTON) o animali (ZOOPLANCTON) che non riuscendo a contrastare la forza delle correnti o del moto ondoso si lasciano trasportare, galleggiando e vagando nell'acqua.

NECTON:
dal greco " ciò che nuota" comprende tutti gli organismi che vivono nella colonna d'acqua compresa tra superficie e fondale; essi sono in grado di spostarsi dove vogliono con movimenti attivi che gli consentono di opporsi alla corrente marina.

BENTHOS:
dal greco "abisso"
comprende tutti gli organismi che vivono a stretto contatto con il fondale o addirittura insabbiati o ancorati ad un solido substrato per cacciare cibo, mimetizzarsi o riprodursi.

ORIENTARSI NEL BLU - Pesci e pescatori dell'Adriatico tra innovazione e tradizione
Biodiversità
Pesca
Un mare da salvaguardare
Le risorse del mare
Acquacoltura
Il Mar Adriatico
Grazie!!
FLAG COSTA
mipaaf
FEAMP
MARE
Atlantide

ORIENTARSI NEL BLU - Pesci e pescatori dell'Adriatico tra innovazione e tradizione
Biodiversità
Pesca
Un mare da salvaguardare
Le risorse del mare
Acquacoltura
Il Mar Adriatico
Grazie!!
FLAG COSTA
mipaaf
FEAMP
MARE
Atlantide

Attenzione all'etichetta!!
Nell'alto Adriatico gli organismi di importanza economica sono rappresentati da molluschi, crostacei e pesci.
MOLLUSCHI
CROSTACEI
PESCI
FLAG COSTA
mipaaf
FEAMP
Regione Emilia-Romagna
MARE
Atlantide

Animali caratterizzati da corpo molle
e conchiglia che può essere esterna e ben visibile
oppure interna come nel caso delle seppie.
FLAG COSTA
mipaaf
FEAMP
Regione Emilia-Romagna
MARE
Atlantide

Organismi caratterizzati dalla presenza di un carapace, un paio di appendici preorali e diverse appendici addominali e/o toraciche il cui numero varia in base alla specie.
RM4
FLAG COSTA
mipaaf
FEAMP
Regione Emilia-Romagna
MARE
Atlantide

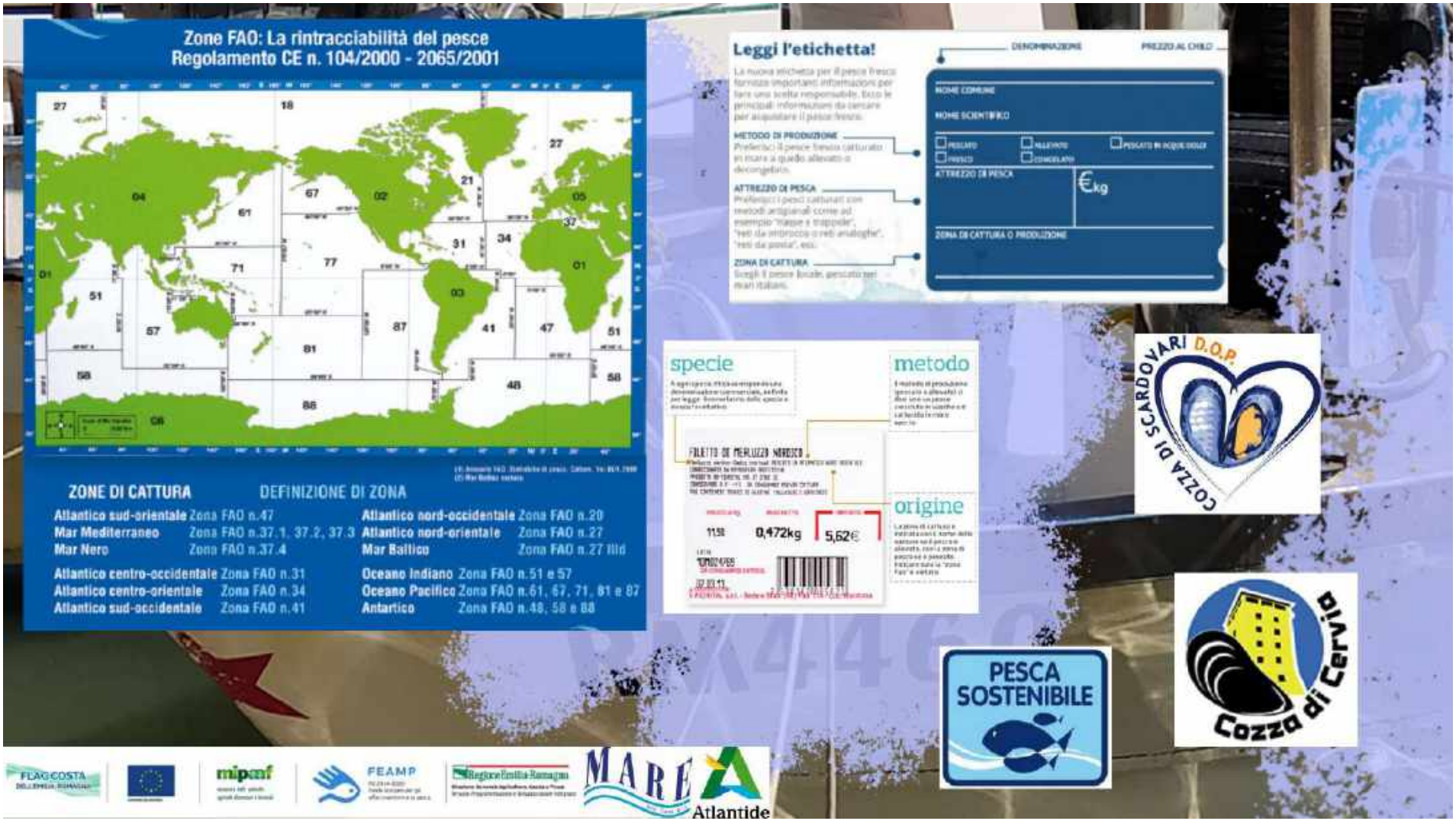
Zone FAO: La rintracciabilità del pesce
Regolamento CE n. 104/2000 - 2065/2001
ZONE DI CATTURA
DEFINIZIONE DI ZONA
Atlantico sud-orientale Zona FAO n.47
Mar Mediterraneo Zona FAO n.37.1, 37.2, 37.3
Mar Nero Zona FAO n.37.4
Atlantico centro-occidentale Zona FAO n.31
Atlantico centro-orientale Zona FAO n.34
Atlantico sud-occidentale Zona FAO n.41
Atlantico nord-occidentale Zona FAO n.20
Atlantico nord-orientale Zona FAO n.27
Mar Baltico Zona FAO n.27 IIId
Oceano Indiano Zona FAO n.51 e 57
Oceano Pacifico Zona FAO n.61, 67, 71, 81 e 87
Antartico Zona FAO n.48, 58 e 88
Leggi l'etichetta!
DENOMINAZIONE
PREZZO AL CHILO
NOME COMUNE
NOME SCIENTIFICO
METODO DI PRODUZIONE
ATTREZZO DI PESCA
ZONA DI CATTURA O PRODUZIONE
specie
metodo
origine
FILETTO DI MERLUZZO NORDICO
0,472kg
5,62€
COZZA DI SCARDOVARI D.O.P.
PESCA SOSTENIBILE
Cozza di Cervia
FLAG COSTA DELL'EMILIA-ROMAGNA
mipaaf
FEAMP
Regione Emilia-Romagna
MARE
Atlantide

Gruppo eterogeneo di organismi vertebrati acquatici che respirano attraverso le branchie, caratterizzati da un corpo ricoperto da scaglie e dotati di pinne.
FLAG COSTA
mipaaf
FEAMP
Regione Emilia-Romagna
MARE
Atlantide

ORIENTARSI NEL BLU - Pesci e pescatori dell'Adriatico tra innovazione e tradizione
Biodiversità
Pesca
Un mare da salvaguardare
Le risorse del mare
Acquacoltura
Il Mar Adriatico
Grazie!!
FLAG COSTA
mipaaf
FEAMP
MARE
Atlantide

RMLL60
RETI AL TRAINO A STRASCICO
La pesca professionale prevede un'acuta conoscenza delle specie marine, nel tempo si sono sviluppate diverse attrezzature e metodi di pesca,continuamente perfezionati col passare del tempo.
RETI AL TRAINO PELAGICHE
ATTREZZI DA POSTA
FLAG COSTA
mipaaf
FEAMP
Regione Emilia-Romagna
MARE
Atlantide

Reti che vengono trainate e fatte strisciare sui fondali per catturare specie ittiche bentoniche come sogliole, triglie e canocchie.
La tipica rete a strascico è la Tartana.



Attrezzature impiegate per la cattura del
pesce azzurro. Un esempio noto è la "volante"
trainata da due imbarcazioni che avanzano parallele.
FLAG COSTA
mipaaf
FEAMP
Regione Emilia-Romagna
MARE
Atlantide

Attrezzature poste in acqua
senza essere trainate, adibite ad
imprigionare organismi che vi si imbattono.
Ricordiamo il tramaglio, la nassa e il cogollo.
FLAG COSTA
mipaaf
FEAMP
MAREA
Atlantide

ORIENTARSI NEL BLU - Pesci e pescatori dell'Adriatico tra innovazione e tradizione
Biodiversità
Pesca
Un mare da salvaguardare
Le risorse del mare
Acquacoltura
Il Mar Adriatico
Grazie!!
FLAG COSTA
mipaaf
FEAMP
MARE
Atlantide

Gli impianti di allevamento possono essere suddivisi, secondo il sito di ubicazione in impianti A TERRA o A MARE o LAGUNA.
L'acquacoltura in Emilia-Romagna prevede queste attività principali:
MITILICOLTURA
La pesca dei mitili
VALLICOLTURA
La pesca in valle
VENERICOLTURA
La pesca delle vongole
RM440
FLAG COSTA
mipaaf
FEAMP
Regione Emilia-Romagna
MARE A
Atlantide

L'allevamento delle cozze viene praticato in mare aperto lungo aree confinate su tutta la costa e comprende produzioni di alta qualità come la COZZA BIOLOGICA, allevata in diversi impianti.
FLAG COSTA
mipaaf
FEAMP
Regione Emilia-Romagna
MARE
Atlantide

FLAG COSTA
mipaaf
FEAMP
Regione Emilia-Romagna
MARE
Atlantide

Una tradizionale forma di acquacoltura
estensiva praticata nelle acque costiere salmastre
dell'alto Adriatico.
FLAG COSTA
mipaaf
FEAMP
Regione Emilia-Romagna
MARE
Atlantide

In valle la pesca avviene mediante particolari strutture fisse chiamate "Lavorieri".

Inizialmente sviluppata nella Sacca di Goro dove veniva allevata la verace (Tapes decussatus), oggi sostituita quasi del tutto dalla specie alloctona (Tapes philippinarum), commercialmente vongola verace.

Come le riconosco?

Attenzione ai sifoni!
FLAG COSTA
mipaaf
FEAMP
Regione Emilia-Romagna
MARE
Atlantide

L'imbarcazione utilizzata per pescare le vongole (Chamelea gallina) presenta una grande cesta metallica a prua, una sorta di grosso rastrello, che, trascinato dall'imbarcazione una volta penetrato nel fondale, serve per raccogliere le vongole e altri bivalvi.

ORIENTARSI NEL BLU - Pesci e pescatori dell'Adriatico tra innovazione e tradizione
Biodiversità
Pesca
Un mare da salvaguardare
Le risorse del mare
Acquacoltura
Il Mar Adriatico
Grazie!!
FLAG COSTA
mipaaf
FEAMP
MARE
Atlantide

Le peculiarità del mare Adriatico che hanno permesso lo sviluppo di floride culture marinaresche e di importanti realtà economiche presentano però un lato oscuro: la bassa profondità dei fondali, unitamente alla ridotta circolazione delle sue acque, rendono il nostro mare molto sensibile all'inquinamento.

Oggi il nostro mare si trova in pericolo a causa di:

- Fosfati e nitrati
- Metalli pesanti e pesticidi
- Rifiuti
- Inquinamento acustico
- Pesca eccessiva
- Urbanizzazione costiera
- Specie aliene

La pesca sostenibile



https://www.youtube.com/watch?v=DzVkTX-AOjs

ORIENTARSI NEL BLU - Pesci e pescatori dell'Adriatico tra innovazione e tradizione
Biodiversità
Pesca
Un mare da salvaguardare
Le risorse del mare
Acquacoltura
Il Mar Adriatico
Grazie!!
FLAG COSTA
mipaaf
FEAMP
MARE
Atlantide

460
Grazie per l'attenzione,
ci vediamo al prossimo
appuntamento.

ORIENTARSI NEL BLU - Pesci e pescatori dell'Adriatico tra innovazione e tradizione
Biodiversità
Pesca
Un mare da salvaguardare
Le risorse del mare
Acquacoltura
Il Mar Adriatico
Grazie!!
FLAG COSTA
mipaaf
FEAMP
MARE
Atlantide